

BRUTOMIÉTRO

Senderos de la Provincia



SENDERO

Camino los Arrieros

MUNICIPIO

Gerena

SEVILLA



RUTAS POR LA PROVINCIA DE SEVILLA

MUNICIPIO: **GERENA**
RECORRIDO: **Camino los Arrieros**

Nº Reg. Prov.: **027**
Código F.A.M.: (S.L.-000)

COMENTARIO GENERAL:

Esta ruta pertenece a la colección de rutas propuestas, diseñadas y publicadas por el Grupo de Desarrollo Rural “Corredor de la Plata” (Ruta nº 10).

La intención de la Diputación en esta ruta no es otra que facilitar su mayor difusión, ya que está perfectamente descrita en su Guía de Rutas Naturales, solamente se ha adaptado a un formato común para todos los recorridos de la página web de la Diputación.

DIFICULTAD DEL RECORRIDO: (Según normativa MIDE)

1	1	1	1

DISTANCIA: 9.5 km.

BALIZADO: SI NO

APTO PARA BICICLETA: SI NO

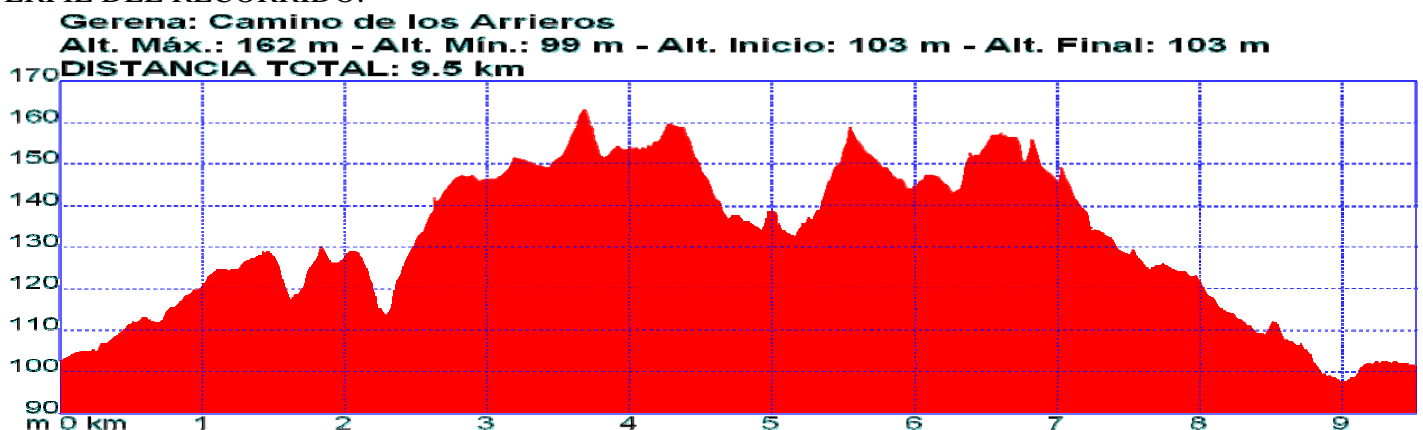
MAPAS UTILIZADOS:

Escala 1:10.000 962 (1-3 y 1-4) (Instituto de Cartografía de Andalucía)

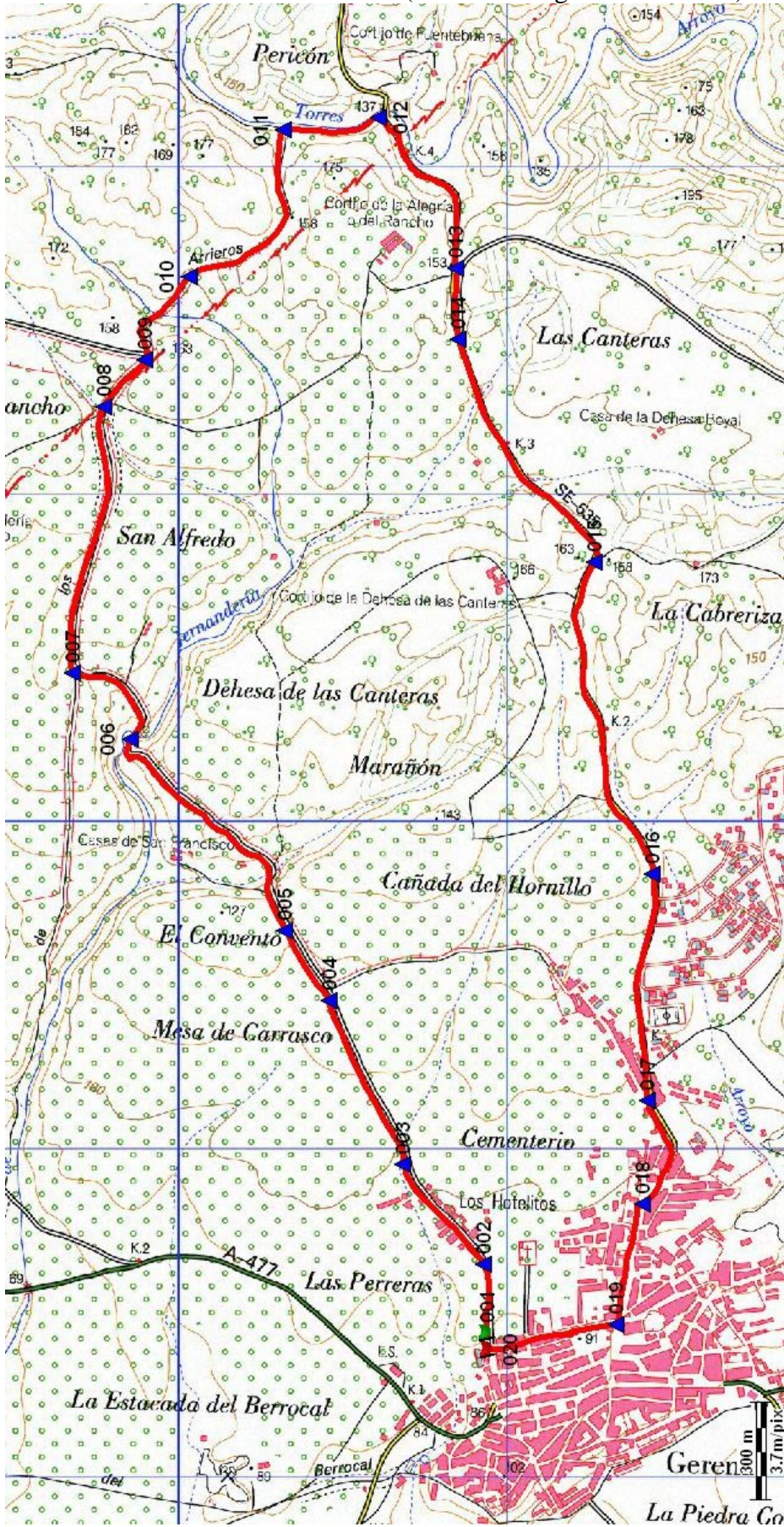
Escala 1:25.000 962-III (Instituto Geográfico Nacional)

ENLACE PARA LOS TRACKS:

PERFIL DEL RECORRIDO:








MAPA DEL RECORRIDO: 962-III (Instituto Geográfico Nacional)








RUTOMETRO RECORRIDO: Camino los Arrieros

HOJA: 001

	<p>Punto/Wpt.: 001a Salida Altura: 103 m.</p>
	<p>Dist. Parc.: 0.000 Dist. Tt.: <i>00.000</i></p>
	<p>Coord. UTM.: 29S 751.163 – 4.157.558</p> <p>La salida está establecida en la Avda. del Ferrocarril, como referencia el Complejo Deportivo “Manuel Santos García”. Se avanzará de frente por esa misma acera.</p>
	<p>Punto/Wpt.: 001b Salida Altura: 103 m.</p>
	<p>Dist. Parc.: 0.000 Dist. Tt.: <i>00.000</i></p>
	<p>Coord. UTM.: 29S 751.163 – 4.157.558</p> <p>A pocos metros se encuentra el cartel anunciador del sendero. Se dejará a la Dcha. y se continúa de frente.</p>
	<p>Punto/Wpt.: 002 Rotonda 01 Altura: 105 m.</p>
	<p>Dist. Parc.: 0.225 Dist. Tt.: <i>00.225</i></p>
	<p>Coord. UTM.: 29S 751.139 – 4.157.769</p> <p>Aparece una primera rotonda que se deja a la Dcha. y se toma la calle Piedra Caballera.</p>
	<p>Punto/Wpt.: 003 Rotonda 02 Altura: 113 m.</p>
	<p>Dist. Parc.: 0.420 Dist. Tt.: <i>00.645</i></p>
	<p>Coord. UTM.: 29S 750.877 – 4.158.055</p> <p>El final de la calle coincide con una nueva rotonda que también se deja a la Dcha. y se toma una amplia pista de tierra compactada.</p>
	<p>Punto/Wpt.: 004 Pista Pal 01 Altura: 124 m.</p>
	<p>Dist. Parc.: 0.570 Dist. Tt.: <i>01.215</i></p>
	<p>Coord. UTM.: 29S 750.618 – 4.158.540</p> <p>Se continúa de frente por pista principal (S.F.P.P.), se dejan calles laterales al paso.</p>






RUTOMETRO RECORRIDO: Camino los Arrieros

HOJA: 002






	Punto/Wpt.: 005 Pista Pal. 02	Altura: 129 m.
	Dist. Parc.: 0.250	Dist. Tt.: 01.465
	Coord. UTM.: 29S 750.472 – 4.158.744	
(S.F.P.P.) A continuación un descenso y un par de toboganes.		
	Punto/Wpt.: 006 Arroyo Sernandería	Altura: 114 m.
	Dist. Parc.: 0.850	Dist. Tt.: 02.315
	Coord. UTM.: 29S 749.965 – 4.159.299	
(S.F.P.P.) Como referencia este puente sobre un arroyo.		
	Punto/Wpt.: 007 Giro Dcha. 01	Altura: 139 m.
	Dist. Parc.: 0.360	Dist. Tt.: 02.675
	Coord. UTM.: 29S 749.774 – 4.159.487	
Se llega a un cruce, es el Camino de los Arrieros, se gira a la Dcha. Por la Izda. se llega a la Crtra. A-477, es posible equivocarse al ver una señal que está a la Izda.		
	Punto/Wpt.: 008 Pista Pal 03	Altura: 150 m.
	Dist. Parc.: 0.865	Dist. Tt.: 03.540
	Coord. UTM.: 29S 749.820 – 4.160.307	
(S.F.P.P.) dejando a la Dcha. una entrada a una finca.		
	Punto/Wpt.: 009 Dejar P.P.	Altura: 162 m.
	Dist. Parc.: 0.195	Dist. Tt.: 03.735
	Coord. UTM.: 29S 749.933 – 4.160.455	
Se abandona la P.P., justo en la curva a la Izda. y se caminará por un camino mas estrecho, casi una senda.		

RUTOMETRO RECORRIDO: Camino los Arrieros

HOJA: 003

	Punto/Wpt.: 010 Pista Pal 04	Altura: 154 m.
	Dist. Parc.: 0.350	Dist. Tt.: 04.085
	Coord. UTM.: 29S 750.052 – 4.160.717	
	(S.F.P.P.) la senda se abre un poco, justo cuando aparece a Izda. la entrada de un cortijo, aunque vuelve a cerrarse.	
	Punto/Wpt.: 011 Arroyo las Torres	Altura: 139 m.
	Dist. Parc.: 0.650	Dist. Tt.: 04.735
	Coord. UTM.: 29S 750.311 – 4.161.185	
	(S.F.P.P.) nos encontramos con el Arroyo las Torres, que se llevará a la Dcha.	
	Punto/Wpt.: 012a Crtra. 01	Altura: 138 m.
	Dist. Parc.: 0.315	Dist. Tt.: 05.050
	Coord. UTM.: 29S 750.598 – 4.161.238	
	Tras pasar por una zona de piedras (algo trialera) se llega a la crtra. SE-3408 (antigua SE-535), se atraviesa girando a la Dcha. y se coge otra senda, que esta al otro lado de la crtra.	
	Punto/Wpt.: 012b Senda 01	Altura: 138 m.
	Dist. Parc.: 0.315	Dist. Tt.: 05.050
	Coord. UTM.: 29S 750.598 – 4.161.238	
	Se avanza por la nueva senda, dejando la crtra. a la Dcha. Esta senda es también transitable para bicis. No se deja de llevar la crtra. a la Dcha. hasta llegar al pueblo.	
	Punto/Wpt.: 013 Pista Pal 05	Altura: 159 m.
	Dist. Parc.: 0.570	Dist. Tt.: 05.620
	Coord. UTM.: 29S 750.864 – 4.160.796	
	Se llega a una nueva pista de tierra compactada y se continúa de frente.	

RUTOMETRO RECORRIDO: Camino los Arrieros
HOJA: 004

	Punto/Wpt.: 014 Senda 02	Altura: 148 m.
	Dist. Parc.: 0.220	Dist. Tt.: 05.840
	Coord. UTM.: 29S 750.885 – 4.160.580	
(S.F.P.P.) De nuevo por la senda, un poco por encima de la crtra.		
	Punto/Wpt.: 015 Dehesa Boyal	Altura: 158 m.
	Dist. Parc.: 0.820	Dist. Tt.: 06.660
	Coord. UTM.: 29S 751.342 – 4.159.928	
La senda llega hasta la entrada de la Dehesa Boyal, se gira un poco a Dcha. para seguir paralelo a la crtra. Y pasando frente a dos grandes fincas.		
	Punto/Wpt.: 016 Zona Urbana	Altura: 125 m.
	Dist. Parc.: 1.030	Dist. Tt.: 07.690
	Coord. UTM.: 29S 751.579 – 4.158.989	
(S.F.P.P.) Aparece una zona urbana, se entra por la urbanización Los Zarzalejos, el campo de fútbol y la piscina municipal.		
	Punto/Wpt.: 017 Rotonda 03	Altura: 111 m.
	Dist. Parc.: 0.700	Dist. Tt.: 08.390
	Coord. UTM.: 29S 751.608 – 4.158.298	
(S.F.P.P.) dejando a la Dcha. otra rotonda.		
	Punto/Wpt.: 018 Rotonda 04	Altura: 117 m.
	Dist. Parc.: 0.390	Dist. Tt.: 08.770
	Coord. UTM.: 29S 751.613 – 4.157.983	
(S.F.P.P.) dejando a la Dcha. otra rotonda.		

RUTOMETRO RECORRIDO: Camino los Arrieros
HOJA: 005

	Punto/Wpt.: 019a Avda. Estación	Altura: 099 m.
	Dist. Parc.: 0.380	Dist. Tt.: <i>09.150</i>
	Coord. UTM.: 29S 751.556 – 4.157.610	
	Avanzando dentro del pueblo, se llega a un edificio que es transformador de electricidad, aquí comienza la Avda. de la Estación, se gira a Dcha. para cerrar el círculo.	
	Punto/Wpt.: 019b Ofic.. Inf.	Altura: 099 m.
	Dist. Parc.: 0.380	Dist. Tt.: <i>09.150</i>
	Coord. UTM.: 29S 751.556 – 4.157.610	
	A pocos metros está la Oficina de Información Turística.	
	Punto/Wpt.: 020 Fin Recorrido	Altura: 103 m.
	Dist. Parc.: 0.400	Dist. Tt.: <i>09.550</i>
	Coord. UTM.: 29S 751.174 – 4.157.509	
	En el mismo lugar donde se empezó a andar se concluye esta ruta.	