


BRUTOMIÉTRO

Senderos de la Provincia



SENDERO

Circular de Algámitas

MUNICIPIO

Algámitas

SEVILLA



RUTAS POR LA PROVINCIA DE SEVILLA

MUNICIPIO: Algámitas

RECORRIDO: Circular por Algámitas

Nº Reg. Prov.: 010

Código F.A.M.: (S.L.-000)

COMENTARIO GENERAL:

Se sale de Algámitas en dirección sur por el Camino de Pruna y tras 2,5 km. tomaremos el Camino de Alcalá a Algámitas, ya en término de Olvera pasa a denominarse Colada de Pruna, esta nos lleva a la carretera **A-384** de Almargen a Olvera, justo en el cruce con la carreteras que sube hacia Alcalá del Valle, que por cierto está encima de la Cañada Osuna Ronda, girando ala derecha, dirección algodonaes durante 400 m. nos colocamos en el Cordel de Ronda a Osuna. Avanzamos ahora en dirección norte, cruzaremos la carretera **SE-488** que va de Algámitas a la **A-384** antiguo cordel de Morón a Ronda, seguimos avanzando con la vista del Peñón de Algámitas a nuestra izquierda hasta llegar a la altura del Cortijo Los Frailes, donde giramos a la derecha por un camino que nos dejara de nuevo en subida junto a la **SE-488** por donde bajaremos durante 500 m. hasta la altura del km.1 donde se gira a la izquierda para entrar en un olivar que nos llevará de nuevo al punto de partida.

DIFICULTAD DEL RECORRIDO: (Según normativa MIDE)

1	1	1	1

DISTANCIA: 14 km.

BALIZADO: SI NO

APTO PARA BICICLETA: SI NO

MAPAS UTILIZADOS:

Escala 1:10.000:

Escala 1:25.000: 1022-III y 1037-I

ENLACE PARA LOS TRACKS:

<http://www.dipusevilla.es/>

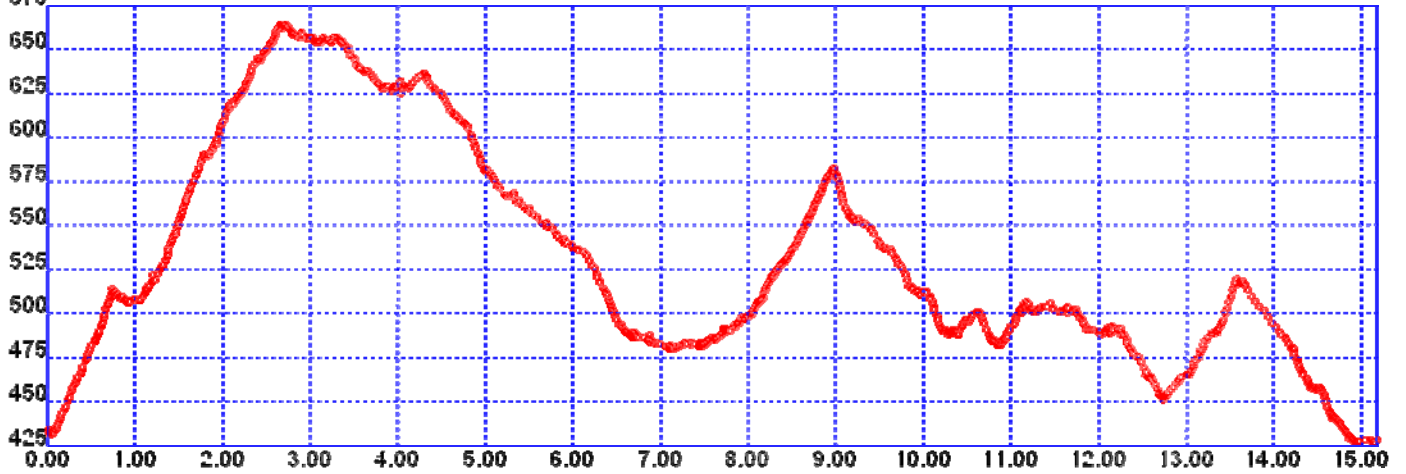
PERFIL DEL RECORRIDO:

Circular Algámitas

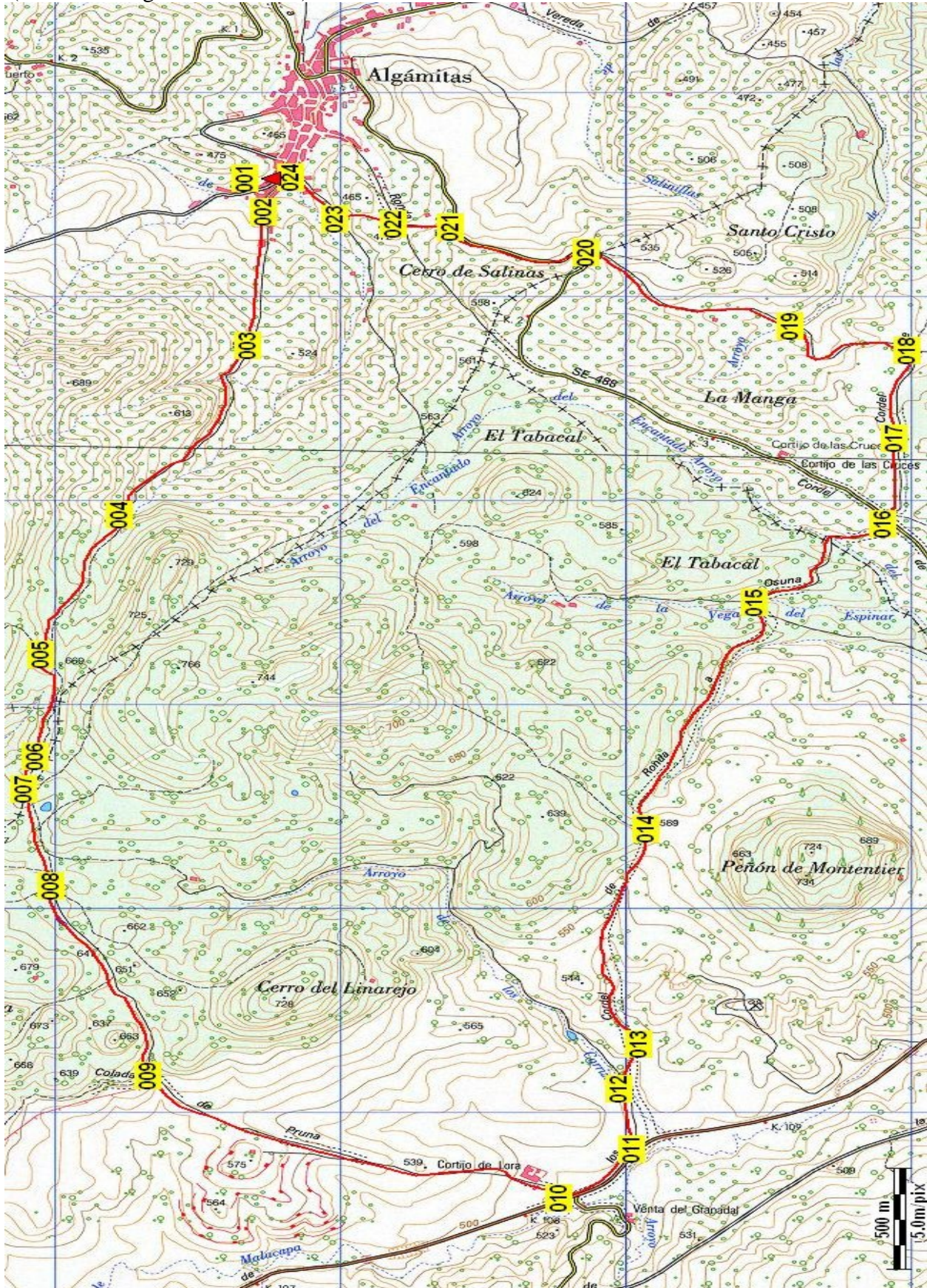
Alt. Máx.: 663.92 mts - Alt. Min.: 425.99 mts - Alt. Inicio: 434.19 m - Alt. Final: 428.40 m

Desnivel Subida 433.64 mts - Desnivel Bajada 423.92 mts - Dist. Asc. 6.88 km - Dist. Desc. 7.72 km






DISTANCIA TOTAL: 15.17 km



MAPA DEL RECORRIDO: 1022-III y 1037-I
(Instituto Geográfico Nacional)








RUTOMETRO RECORRIDO: Algámitas
HOJA: 001

	<p>Punto/Wpt.: 001 Plaza Ayto. Altura: 427 m.</p>
	<p>Dist. Parc.: 000 m. Dist. Tt.: 00.000</p>
	<p>Coord. UTM.: 30S 0308774 - 4098586</p>
	<p>Desde la Plaza del Ayto. vamos buscando la salida del pueblo</p>
	<p>Punto/Wpt.: 002 Sendero Altura: 432 m.</p>
	<p>Dist. Parc.: 0.250 m. Dist. Total: 00.250 m.</p>
	<p>Coord. UTM.: 30S 0308752 - 4098400</p>
	<p>Saldremos de Algámitas por la calle “Vereda Jurado” por una fuerte subida que podremos aliviar y entretener con la vista de El Terril a nuestra Dcha., estamos en el camino de pruna a Algámitas. Desde aquí comenzamos a medir el rutómetro.</p>
	<p>Punto/Wpt.: 003 Fin subida Altura: 508 m.</p>
	<p>Dist. Parc.: 0.660 m. Dist. Total: 00.910 m.</p>
	<p>Coord. UTM.: 30S 0308693 - 4097770</p>
	<p>Tras la intensa subida que nos deja en un cruce de camino, vemos como el camino ahora mira hacia abajo, seguir P.P. de frente.</p>
	<p>Punto/Wpt.: 004 Arboleda Altura: 581 m.</p>
	<p>Dist. Parc.: 0.940 m. Dist. Total: 01.850 m.</p>
	<p>Coord. UTM.: 30S 0308277 - 4097008</p>
	<p>Subiendo un poco mas, habremos dejado a nuestra Izda. un camino y las ruinas de una pequeña casa, a 150/200 m. de esta, un nuevo camino a la Izda. (que no tomaremos) rodeará el cerro que va quedando a nuestra Izda. A la vez que avanzamos, van desapareciendo los olivos y en su lugar aparecen encinas y alcornoques, seguimos por P.P.</p>
	<p>Punto/Wpt.: 005a Giro Izda. Altura: 669 m.</p>
	<p>Dist. Parc.: 0.850 m. Dist. Total: 02.700 m.</p>
	<p>Coord. UTM.: 30S 0307969 - 4096256</p>
	<p>Cuando llegamos al punto que podemos adivinar mas alto. Observamos que el camino gira a la Dcha. en este momento dejamos P.P. y giramos a Izda., tomando el camino de Alcalá a Algámitas, parece secundario, y en primavera estará cubierto por un tapiz verde, entrando en lo que será la parte mas bonita del recorrido, al poco tiempo tendremos la vista de Olvera a la Dcha.</p>






RUTOMETRO RECORRIDO: Algámitas

HOJA: 002



 <p>Olvera Pruna</p>	Punto/Wpt.: 005b Vista Olvera Altura: 669 m.
	Dist. Parc.: 0.850 m. Dist. Total: 02.700 m.
	Coord. UTM.: 30S 0307969 - 4096256
	<p>A pocos metros del desvío anterior tendremos una espectacular vista de Olvera y Pruna.</p>
	Punto/Wpt.: 006 Portilla 01 Altura: 656 m.
	Dist. Parc.: 0.510 m. Dist. Total: 03.210 m.
	Coord. UTM.: 30S 0307942 - 4095741
	<p>Pasaremos esta primera portilla que solo nos servirá de referencia. Tras su paso giramos a la Dcha.</p>
	Punto/Wpt.: 007 Alambrada Altura: 652 m.
	Dist. Parc.: 0.160 m. Dist. Total: 03.370 m.
	Coord. UTM.: 30S 0307906 - 4095581
	<p>A poco mas de 150 m. una segunda portilla, tras ella veremos una charca, utilizada por el ganado, tras pasarla, giramos hacia la Dcha. dejando la charca a nuestra Izda. hasta encontrar un nuevo camino, se procurará no perder de vista la alambrada de la Dcha. que nos llevará a la salida de esta zona.</p>
	Punto/Wpt.: 008 Cancela 01 Altura: 626 m.
	Dist. Parc.: 0.450 m. Dist. Total: 03.820 m.
	Coord. UTM.: 30S 0307988 - 4095096
	<p>Encontramos una cancela, junto a un vallado metálico para el ganado, tras pasar esta no será difícil imaginar la P.P., giramos a la Izda. y ya no la abandonamos hasta encontrar la crtra. Almargen-Olvera. Cuando la P.P. empieza a descender podemos ver al frente y a lo lejos una carretera en zig-zag, es la vía pecuaria Ronda – Osuna.</p>
	Punto/Wpt.: 009 Cancela 02 Altura: 581 m.
	Dist. Parc.: 1.040 m. Dist. Total: 04.860 m.
	Coord. UTM.: 30S 0308320 - 4094198
	<p>En plena bajada y curva a Izda. nos encontramos con otra cancela, esta es la entrada al Cortijo de Lora, a la Dcha. un camino que llevaría a Pruna. En este punto se cambia la arboleda por tierra para cereales.</p>

RUTOMETRO RECORRIDO: Algámitas

HOJA: 003






	Punto/Wpt.: 010 Crtra. 01 Altura: 482 m.
Dist. Parc.: 1.020 m. Dist. Tt.: 05.880 m.	
Coord. UTM.: 30S 0309790 - 4093585	
<p>Tras cruzar el Cortijo de Lora, que suele tener perros sueltos, llegamos a la carretera y giramos a la Izda. dirección a Almergen.</p>	
	Punto/Wpt.: 011 Crtra. 02 Altura: 476 m.
Dist. Parc.: 0.340 m. Dist. Total: 06.220 m.	
Coord. UTM.: 30S 0310534 - 4093827	
<p>Poco más de 300 m. de asfalto nos sitúan en la V. P. de Ronda a Osuna, giramos a Izda.</p>	
	Punto/Wpt.: 012a Bifurcación Altura: 478 m.
Dist. Parc.: 0.340 m. Dist. Total: 06.560 m.	
Coord. UTM.: 30S 0309991- 4094121	
<p>A otros 340 m. de la carretera, nos encontramos una bifurcación, cogemos a la Dcha. por un camino casi oculto por la maleza, esta es la V.P. Osuna – Ronda. Como referencia importante procuraremos no perder de vista la alambrada que llevamos a nuestra Izda.</p>	
	Punto/Wpt.: 012b Bifurcación Altura: 478 m.
Dist. Parc.: 0.340 m. Dist. Total: 06.560 m.	
Coord. UTM.: 30S 0309991- 4094121	
<p>Camino casi oculto por la maleza.</p>	
	Punto/Wpt.: 013 Portilla 02 Altura: 486 m.
Dist. Parc.: 0.200 m. Dist. Total: 06.760 m.	
Coord. UTM.: 30S 0310059 - 4094339	
<p>Otra portilla, esta casi oculta por la maleza. Entramos en una zona con dificultades para circular en bici. Seguiremos con la alambrada a la Izda.</p>	

RUTOMETRO RECORRIDO: Algámitas
HOJA: 004

	<p>Punto/Wpt.: 014a Portilla 03 Altura: 579 m.</p>
	<p>Dist. Parc.: 1.170 m. Dist. Total: 07.930 m.</p>
	<p>Coord. UTM.: 30S 0310083 - 4095397</p>
	<p>Sin habernos alejado mucho de la alambrada de la Izda., avanzaremos con dificultad por un terreno muy pisado por vacunos, encontramos de frente en una ligera subida una nueva portilla que pasaremos, y tras ella una corta pero fuerte bajada que nos dejará en una buena pista.</p>
	<p>Punto/Wpt.: 014a Vista portilla Altura: 579 m.</p>
	<p>Dist. Parc.: 1.170 m. Dist. Total: 07.930 m.</p>
	<p>Coord. UTM.: 30S 0310083 - 4095397</p>
	<p>Vista de la bajada desde la portilla anterior.</p>
	<p>Punto/Wpt.: 015a Bifurc. 01 Altura: 485 m.</p>
	<p>Dist. Parc.: 1.200 m. Dist. Total: 09.130 m.</p>
	<p>Coord. UTM.: 30S 0310465 - 4096485</p>
	<p>Tras un largo tramo por buen camino nos encontramos un cruce de varios caminos, seguiremos de frente por P.P.</p>
	<p>Punto/Wpt.: 015b Bifurc. 01 Altura: 485 m.</p>
	<p>Dist. Parc.: 1.200 m. Dist. Total: 09.130 m.</p>
	<p>Coord. UTM.: 30S 0310465 - 4096485</p>
	<p>Otra vista de la bifurcación.</p>
	<p>Punto/Wpt.: 016 Crtra. 03 Altura: 500 m.</p>
	<p>Dist. Parc.: 0.700 m. Dist. Total: 09.830 m.</p>
	<p>Coord. UTM.: 30S 0310913 - 4096895</p>
	<p>El Camino nos ha dejado en una carretera comarcal que atravesamos. A Izda. se iría a Algámitas, a la Dcha. a la Carretera de Olvera. Seguimos de frente por la V.P. Osuna – Ronda.</p>




RUTOMETRO RECORRIDO: Algámitas

HOJA: 005

	Punto/Wpt.: 017 Portilla 04 Altura: 501 m.
	Dist. Parc.: 0.480 m. Dist. Total: 10.310 m.
	Coord. UTM.: 30S 0310954 - 4097310
	<p>Entrada a Cortijo Las Cruces, aunque seguimos por la V.P. Osuna-Ronda.</p>
	Punto/Wpt.: 018a Direcc. Algámitas Altura: 489 m.
	Dist. Parc.: 0.860 m. Dist. Total: 11.170 m.
	Coord. UTM.: 30S 0311020 - 4097730
	<p>Tras haber pasado la cancela/portilla 04, llegamos a un cruce en una explanada, a la Dcha. tenemos el Cortijo Los Frailes, de frente la V.P. Osuna – Ronda. Nosotros giramos a Izda. hacia Algámitas, llevaremos de frente la vista de El Terril.</p>
	Punto/Wpt.: 018b Direcc. Algámitas Altura: 489 m.
	Dist. Parc.: 0.860 m. Dist. Total: 11.170 m.
	Coord. UTM.: 30S 0311020 - 4097730
	<p>A pocos metros a la Dcha. continua la V.P. Osuna – Ronda, que abandonamos en este momento.</p>
	Punto/Wpt.: 019 Arroyo Las Pilas Altura: 450 m.
	Dist. Parc.: 580 m. Dist. Total: 11.750 m.
	Coord. UTM.: 30S 0310591 – 4097859
	<p>Tras casi 600 m. en bajada nos encontramos en el vado del arroyo Las Pilas. Avanzamos con la permanente imagen de la Sierra de El Cerril.</p>
	Punto/Wpt.: 020 Crtra. 04 Altura: 520 m.
	Dist. Parc.: 860 m. Dist. Total: 12.610 m.
	Coord. UTM.: 30S 0309877 – 4098220
	<p>Tras casi 900 m. en subida, volvemos a encontrarnos con la carretera, por la que seguiremos bajando un ratito.</p>

RUTOMETRO RECORRIDO: Algámitas

HOJA: 006

	Punto/Wpt.: 021a Crtra. 05	Altura: 478 m.
	Dist. Parc.: 0.615 m.	Dist. Total: 13.225 m.
	Coord. UTM.: 30S 039398 - 4098347	
	Andando por la carretera (sin arcén) y pasado unos 50/60 m. de la señal de “1 km.” aparece un camino a la Izda. por el que seguiremos bajando.	
	Punto/Wpt.: 021b Crtra. 05	Altura: 478 m.
	Dist. Parc.: 0.615 m.	Dist. Total: 13.225 m.
	Coord. UTM.: 30S 039398 - 4098347	
	Andando por la carretera (sin arcén) y pasado unos 50/60 m. de la señal de “1 km.” aparece un camino a la Izda. por el que seguiremos bajando. Vista mas cerca del desvío.	
	Punto/Wpt.: 022 Camino Ronda	Altura: 460 m.
	Dist. Parc.: 200 m.	Dist. Total: 13.425 m.
	Coord. UTM.: 30S 0309201 – 4098360	
	Al dejar la carretera nos metemos en un olivar y a pocos metros cruzamos el camino de Ronda.	
	Punto/Wpt.: 023 Llegada	Altura: 442 m.
	Dist. Parc.: 250 m.	Dist. Total: 13.675 m.
	Coord. UTM.: 30S 0308994 - 4098386	
	Llegamos a un nuevo camino, que a poco mas de 50 m. a la Dcha. está asfaltada, considerándola ya como una calle del pueblo.	
	Punto/Wpt.: 024 Fin Recorrido	Altura: 427 m.
	Dist. Parc.: 300 m.	Dist. Total: 13.975
	Coord. UTM.: 30S 0308840 - 4098589	
	Finalizamos el recorrido callejeando un poco por el pueblo.	